


# **MONOGRAPHIE WILAYA DE BOUMERDES**



# SOMMAIRE

## **Partie I : Présentation de la wilaya**

p 3

1. Situation géographique
2. Caractéristiques naturelles et conditions climatiques
3. Organisation administrative

## **Partie II : Situation démographique**

p 10

Population et activités

## **Partie III : Potentialités de développement de la wilaya**

p 14

1. Les potentialités naturelles
2. Les potentialités halieutiques
3. Les potentialités touristiques
4. Les services
5. Les infrastructures de base existantes
6. AEP/ Assainissement / Hydraulique
7. Énergie
8. Environnement / Déchets urbains

## **Partie IV : Économie de la wilaya**

p 35

Principaux indicateurs économiques des établissements industriels de la wilaya par grands secteurs

## **Partie V : Foncier industriel**

p 36

1. Nouvelles Zones industrielles
2. Zones d'activités existantes

## **Partie VI : Perspectives et opportunités de développement de la wilaya**

p 39

Perspectives et opportunités de développement

## **Partie VII : Coordonnées utiles d'organismes au niveau de la wilaya**

p 40

## LISTE DES ACRONYMES

**AGRFU** : Agence de Gestion et de Régulation Foncières Urbaine

**ANDI** : Agence Nationale du développement de l'Investissement

**ANIREF** : Agence Nationale d'Intermédiation et de Régulation Foncière

**CFPA** : Centre de Formation Professionnelle et d'Apprentissage

**DE** : Direction de l'Énergie

**DFEP** : Directions de la Formation et de l'Enseignement Professionnels

**DI** : Direction de l'Industrie

**DPSB** : Direction de la Programmation et du Suivi Budgétaires

**DRE** : Direction des Ressources en Eau

**DSA** : Direction des Services Agricoles

**DSP** : Direction de la Santé et de la Population

**DTA** : Direction du Tourisme et de l'Artisanat

**DUAC** : Direction de l'Urbanisme, de l'Architecture et de la Construction

**EAWA** : Entreprise d'Aluminium de la Wilaya d'Alger

**ERIAS** : Entreprise des Industries Alimentaires Céréalières et Dérivés

**FNRPA** : Fonds National de Régulation et de Développement Agricole

**GESTIBO** : Entreprise de Gestion Immobilière de Boumerdes

**IEP** : Institut de l'Enseignement Professionnel

**ITCMI** : Institut Technique des Cultures Maraichères et Industrielles

**PATW** : Plan d'Aménagement du Territoire de la Wilaya

**RGPH** : Recensement Général de la Population et de l'Habitat

**SOMIVER** : Société de Miroiterie et Verre Technique

**SONARIC** : Société Nationale de Réalisation et Gestion des Industries Connexes

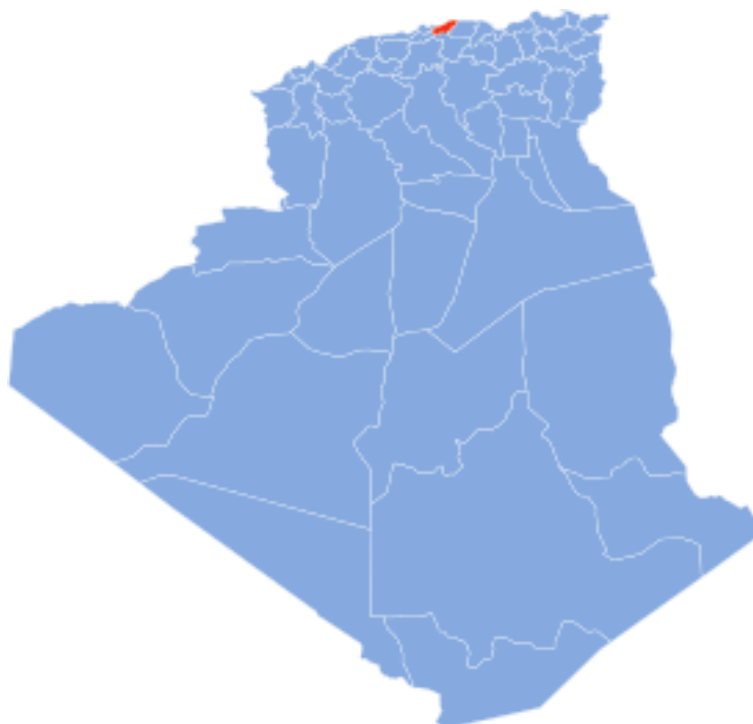
## Partie I : Présentation de la wilaya

### 1. Situation géographique :

La wilaya de Boumerdes est une wilaya côtière du centre du pays créée suite à la promulgation de la loi n°84-09 du 04 Février 1984 relative au découpage territorial administratif ; elle s'étend sur une superficie de **1 456,16 Km<sup>2</sup>** et sa façade maritime est longue de **100 Km**.

Son chef-lieu de wilaya n'est distant que de **35 Km** de l'Aéroport International d'Alger Houari Boumediene.

DISTANCE DES PRINCIPALES VILLES DU PAYS (KM)					
VILLE	DISTANCE	VILLE	DISTANCE	VILLE	DISTANCE
ALGER	45	BLIDA	90	OUARGLA	850
ANNABA	550	CHLEF	260	SÉTIF	250
BATNA	385	CONSTANTINE	380	TAMANRASSET	2 000
BÉCHAR	1 000	MOSTAGANEM	400	TIZI-OUZOU	50
BÉJAIA	185	ORAN	480	TLEMCEN	590
BISKRA	400				



Carte de localisation de la wilaya de Boumerdes

## 📍 **Limites géographiques :**

La wilaya de Boumerdes est limitée :

- Au nord, par la mer Méditerranée ;
- Au sud, par la wilaya de Bouira ;
- A l'ouest, par les wilayas d'Alger et Bouira ;
- A l'est, par la wilaya de Tizi Ouzou.

## ⇒ **Les accès à la wilaya de Boumerdes**



Carte des accès à la wilaya de Boumerdes

## **2. Caractéristiques naturelles et conditions climatiques** (Source :

DPSB) :

### **2.1. Le relief :**

Le relief de la wilaya de Boumerdes se particularise par la juxtaposition d'ensembles physiques bien distincts :

- Une partie de la plaine de la Mitidja orientale ;
- La zone côtière d'Alger Est et les vallées des oueds Isser et Sebdo ;
- La zone des collines de la chaîne côtière ;
- La zone des piémonts ;
- La zone montagneuse.

Il s'agit d'une topographie de plaines et de vallées au nord, de collines et de plateaux dans sa partie centrale et de montagnes au sud.

La wilaya est caractérisée au nord par la partie orientale de la large baie de Boumerdes où se situe son chef-lieu. Cette baie est limitée à l'ouest par la commune de Boudouaou El Bahri et à l'est par le Cap de Djinet qui se prolonge par l'important dôme de Dellys constitué de djebels dont celui de Bouberak (**593 m**).

La partie orientale de la baie (de Boumerdes à Djinet) est plus incurvée. Elle est constituée de petites baies : EL Kerma, Zemmouri El Bahri et Djinet (dans laquelle se jette l'oued Isser).

L'arrière-pays de la baie de Boumerdes est composé de monts côtiers tels djebel Ben Arous, djebel Zaier au sud-est de Boumerdes et les monts de Djinet. Ces reliefs sont d'altitude modeste mais bien individualisés. Ils encadrent la plaine de Zaatra qui comprend l'importante vallée du bas Isser. Cette plaine est un ancien golfe marin limité au sud par Bordj Ménaïel.

Le nord-est de la wilaya est relativement accidenté et ne comporte que la seule vallée encaissée d'oued Sebaou.

La zone ouest de la wilaya se compose de la partie orientale de la Mitidja qui renferme en plus de l'importante ressource naturelle qu'est le foncier agricole, l'essentiel du tissu industriel.

L'arrière-pays au sud et à l'est est composé de montagnes de faible et moyenne altitudes appartenant à deux massifs montagneux classés : le Djurdjura et l'Atlas blidéen.

Partout ailleurs dans la wilaya, on rencontre des piémonts entrecoupés d'étroites vallées d'oueds et de vallées perchées.

## 2.2. **L'hydrographie :**

Le territoire de la wilaya de Boumerdes est traversé par un important réseau hydrographique. Outre les petits cours d'eau, il existe des oueds d'un débit appréciable, mais irrégulier.

## Les principaux oueds :

Désignation	Communes traversées	Bassin versant ou source	Sens d'écoulement
<b>Oued Sebaou</b>	Baghlia, Ben Choud, Sidi Daoud, Dellys	Bassin de Sebaou	Vers la mer ; Sud-Ouest/ Nord-Est
<b>Oued Isser</b>	-Beni Amrane, Ammal, Souk El Had, Isser, Bordj Menaiel, Djinet, Legata, Si Mustapha	Bassin d'Isser	Vers la mer ; Sud-Est – Nord- Est
<b>Oued Hamiz</b>	Khemis El Khechna, Larbatache et Hammedi	Bassin de Hamiz	Vers la mer ; Sud- Est – Nord- Ouest
<b>Oued Boudouaou</b>	Kharrouba, Boudouaou, Boudouaou El Bahri, Corso	Vallée de Boudouaou	Vers la mer ; Sud-Nord
<b>Oued Tatareg</b>	Boumerdes	Sous bassin de Boumerdes	Vers la mer ; Sud-Nord
<b>Oued Corso</b>	Tidjelabine, Boumerdes, Corso	Sous bassin de Corso	Vers la mer ; Sud-Nord
<b>Oued Boumerdes</b>	Tidjelabine, Boumerdes	Sous bassin de Boumerdes	Vers la mer ; Sud-Nord

### 2.3. Pédologie :

Du point de vue pédologique, la wilaya dispose d'un potentiel en sols d'une grande valeur agronomique dont l'essentiel se trouve dans la vallée du bas Isser, les plaines du Sebaou et de la Mitidja. Ils se caractérisent par une texture fine et une aptitude à la pratique de l'agriculture intensive.

Suivant leur structure agro-pédologique, trois principales catégories de sols se distinguent :

- Les sols à texture sablo-limoneuse, fertiles et à haut rendement agricole forment les plaines dont une partie est souvent marécageuse (bordures des oueds) ;
- Les sols à texture argilo- limoneuse, cultivables, parfois accidentés et exposés à l'érosion sont propices à la pratique de la céréaliculture et de l'arboriculture rustique. Ils forment les piémonts ;
- Les sols argileux, à pente situés entre 07 et 12,5 %, pratiquement incultes formant les massifs montagneux rocaillieux, accidentés et recouverts de végétation hétéroclite (forestière, notamment).

#### 2.4. **Le climat :**

La wilaya de Boumerdes est caractérisée par un climat méditerranéen dont les hivers sont froids et humides et les étés chauds et secs.

La pluviométrie est irrégulière et varie entre 500 et 1 300 mm/an.

La région de Dellys est plus arrosée que le reste de la wilaya avec une pluviométrie moyenne égale à 900 mm/an.

Les amplitudes thermiques annuelles sont en général faibles. La température moyenne est de 18° près de la côte et de 25° à l'intérieur du territoire de la wilaya.

#### **3. Organisation administrative:** (source: DPSB/Cadastre)

La wilaya compte 32 communes et 09 daïras.

DAÏRAS	COMMUNES
BAGHLIA	BAGHLIA
	SIDI DAOUD
	TAOURGA
BORDJ-MÉNAIEL	BORDJ MÉNAIEL
	DJINET
	LÉGHATA
	ZEMMOURI
BOUDOUAOU	BOUDOUAOU
	BOUDOUAOU EL BAHRI
	BOUZEGZA KEDDARA
	KHARROUBA
	OULED HADDADJ
BOUMERDES	BOUMERDES
	CORSO
	TIDJELABINE
DELLYS	DELLYS
	AFIR
	BEN CHOUD



ISSER	ISSER
	CHABET EL AMEUR
	SI MUSTAPHA
	TIMEZRIT
KHEMIS EL KHECHNA	KHEMIS EL KHECHNA
	HAMMEDI
	LARBATACHE
	OULED MOUSSA
NACIRIA	NACIRIA
	OULED AISSA
THENIA	THENIA
	AMMAL
	BENI AMRANE
	SOUK EL HAD

Organisation administrative de la wilaya de Boumerdes



Carte du découpage administratif et des limites de la wilaya de Boumerdes

- **Répartition de la superficie de la wilaya par daïra:**

D A I R A S	NOMBRE DE COMMUNES	SUPERFICIE TOTALE	
		KM <sup>2</sup>	%
BORDJ MENAIEL	4	275,13	18,9%
ISSER	4	190,31	13,1%
KHEMIS EL KHECHNA	4	189,85	13,0%
BOUDOUAOU	5	183,01	12,6%
THENIA	4	167,87	11,5%
BAGHLIA	3	151,15	10,4%
DELLYS	3	129,93	8,9%
NACIRIA	2	85,38	5,9%
BOUMERDES	3	83,53	5,7%
TOTAL	32	1 456,16	100 %



Classement des daïras par superficie

## Partie II : Situation démographique

### 1. Population de la wilaya- année 2018 (Source DPSB/DSP)

La population de Boumerdes est de **801 068** habitants en 2018. La répartition de la population est homogène, néanmoins une nette concentration au niveau des agglomérations des chefs-lieux des communes est relevée.

Les plus fortes densités sont observées au niveau des communes d'Ouled Heddadj et de Boumerdes avec respectivement **4 183 Habitants/Km<sup>2</sup>** et **2 812 habitants/Km<sup>2</sup>**. La plus faible densité est enregistrée à Ammal avec **174 habitants/Km<sup>2</sup>**.

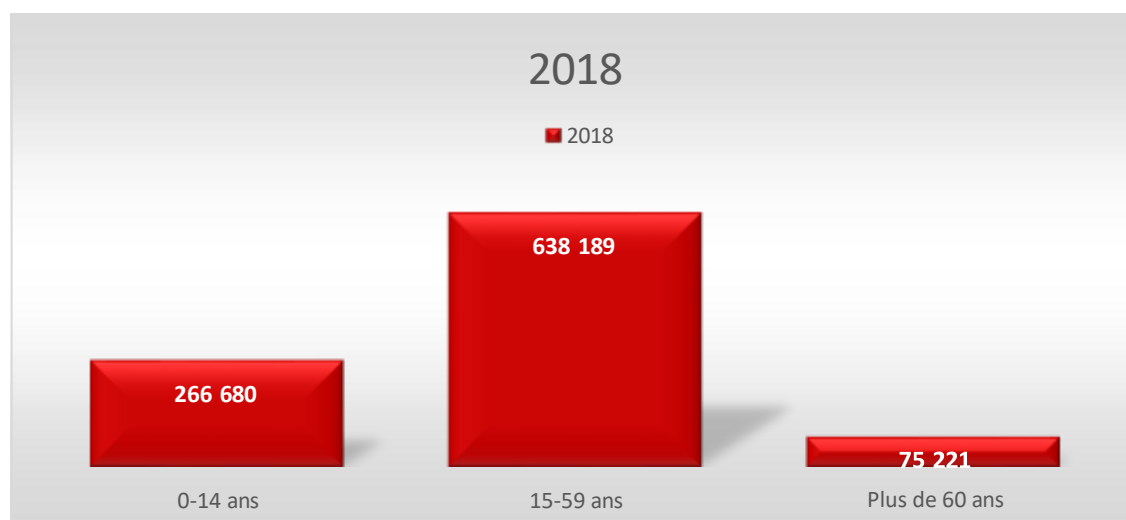
### 2. Répartition de la population par commune et par sexe au 31/12/2018 (Source : DPSB) :

Communes	Population totale	Sexe masculin	Sexe féminin
BOUMERDES	51 819	26 348	25 471
CORSO	26 764	13 708	13 056
TIDJELABINE	22 266	11 367	10 899
<b>TOTAL DAÏRA</b>	100 849	51 423	49 426
BORDJ MENAIEL	78 244	40 155	38 089
DJENET	24 025	12 341	11 684
LEGHATA	15 890	8 143	7 747
ZEMMOURI	32 191	16 488	15 703
<b>TOTAL DAÏRA</b>	150 350	77 127	73 223
BOUDOUAOU	90 774	46 403	44 371
BOUDOUAOU EL BAHRI	18 368	9 400	8 968
BOUZEGZA KEDDARA	10 173	5 172	5 001
EL KHARROUBA	12 757	6 626	6 131
OULED HEDDADJ	40 296	20 819	19 477
<b>TOTAL DAÏRA</b>	172 368	88 420	83 948
DELLYS	38 623	19 722	18 901
AFIR	17 093	8 670	8 423
BEN CHOUD	11 250	5 822	5 428
<b>TOTAL DAÏRA</b>	66 966	34 214	32 752
ISSER	38 185	19 312	18 873
CHABET EL AMEUR	36 960	18 669	18 291
SI MUSTAPHA	14 734	7 588	7 146
TIMEZRIT	11 595	5 805	5 790
<b>TOTAL DAÏRA</b>	101 474	51 374	50 100

KHEMIS EL KHECHNA	100 797	52 063	48 734
HAMMEDI	53 964	28 070	25 894
LARBAATACHE	23 827	12 531	11 296
OULED MOUSSA	61 511	32 172	29 339
<b>TOTAL DAÏRA</b>	240 099	124 836	115 263
NACIRIA	23 578	11 951	11 627
OULED AÏSSA	8 744	4 485	4 259
<b>TOTAL DAÏRA</b>	32 322	16 436	15 886
THENIA	24 157	12 245	11 912
AMMAL	9 677	4 890	4 787
BENI AMRANE	25 083	12 872	12 211
SOUK EL HAD	7 389	3 824	3 565
<b>TOTAL DAÏRA</b>	66 306	33 831	32 475
BAGHLIA	20 541	10 704	9 837
TAOURGA	9 585	4 857	4 728
SIDI DAOUD	19 230	9 974	9 256
<b>TOTAL DAÏRA</b>	49 356	25 535	23 821
<b>TOTAL WILAYA</b>	980 090	503 196	476 894

**3. Répartition de la population par tranche d'âge et par sexe - au 31/12/ 2018 :**

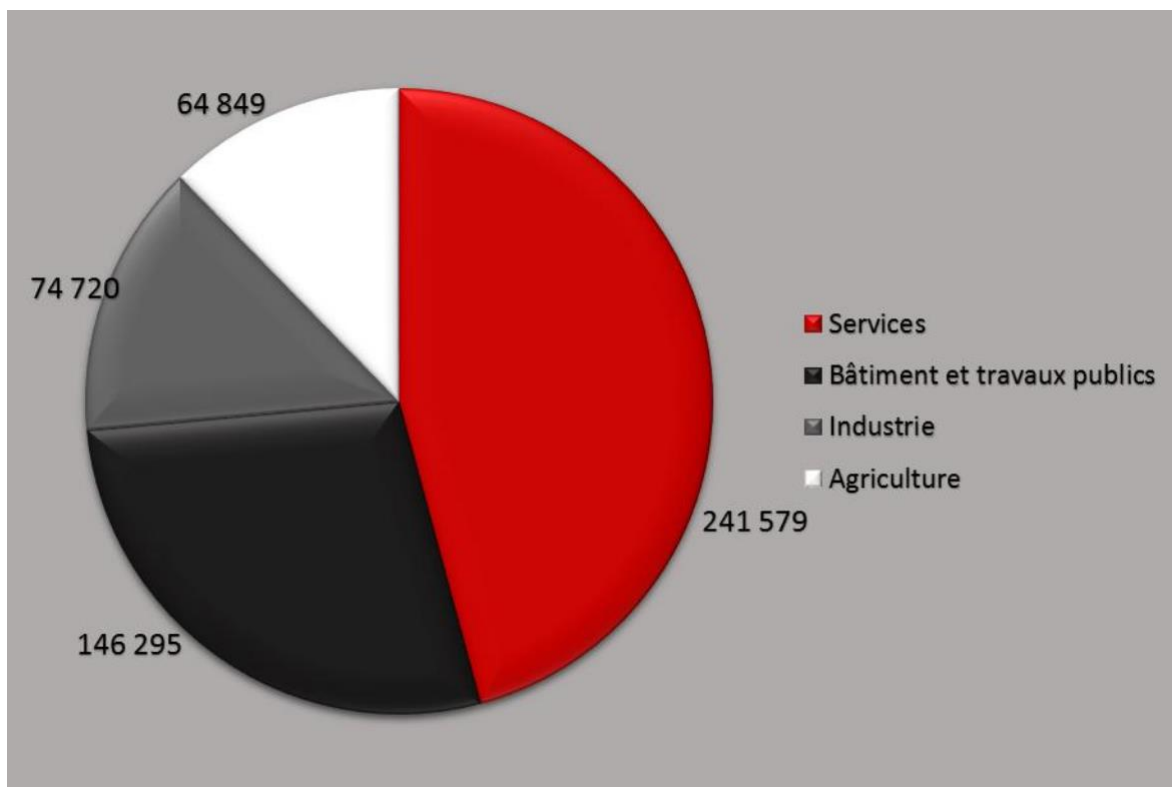
Tranche d'âge	Sexe		Total
	Masculin	Féminin	
00 – 04 Ans	50 208	47 436	97 644
05 – 09 Ans	48 021	45 223	93 244
10 – 14 Ans	38 943	36 849	75 792
15 – 19 Ans	37 928	47 936	85 864
20 – 24 Ans	55 984	53 993	109 977
25 – 29 Ans	61 547	45 645	107 192
30 – 34 Ans	43 792	40 702	84 494
35 – 39 Ans	37 391	35 672	73 063
40 – 44 Ans	30 385	29 023	59 408
45 – 49 Ans	23 943	22 112	46 054
50 – 54 Ans	20 854	19 294	40 148
55 – 59 Ans	16 916	15 071	31 987
60 – 64 Ans	11 782	11 223	23 004
65 – 69 Ans	9 729	9 264	18 993
70 – 74 Ans	6 734	7 218	13 952
75 – 79 Ans	4 724	5 343	10 067
80 – 84 Ans	2 641	2 801	5 442
85 Ans et plus	1 674	2 089	3 763
<b>Total</b>	<b>503 196</b>	<b>476 894</b>	<b>980 090</b>



Répartition de la population par tranche d'âge

## 5. Emploi

### Répartition de la population active occupée par secteur d'activité (Source : DPSB/Direction de l'Emploi)



Répartition de la population active occupée par secteur d'activité

## Partie III : Potentialités de développement de la wilaya

### 1. Les potentialités naturelles

#### 1.1. Les ressources hydrauliques- année 2019 : (Source : DPSB/DRE)

La wilaya de Boumerdes dispose de grandes réserves hydriques souterraines et superficielles.

a. **Les potentialités hydriques souterraines** sont réparties comme suit :

<b>Nappes</b>	<b>Potentialités (HM<sup>3</sup>)</b>	<b>Prélèvements AEP (HM<sup>3</sup>/An)</b>
Bas Sebaou	38,00	06,565
Bas Isser	35,74	01,657
Oued Boumerdes	01,26	00,002
Oued Corso	03,18	00,693
Oued Boudouaou	03,91	00,195
Mitidja orientale	17,82	/
<b>Total</b>	<b>99,91</b>	<b>14,874</b>

Répartition des réserves hydriques souterraines par nappe

**b. Principaux oueds :**

<b>Désignation</b>	<b>Communes traversées</b>	<b>Bassin versant ou source</b>
<b>Oued Sebaou</b>	Baghlia, Ben Choud Sidi Daoud, Dellys	Bassin de Sebaou
<b>Oued Isser</b>	Beni Amrane, Ammal, Souk El Had, Isser, Bordj Menaiel, Djinet, Legata, Si Mustapha	Bassin d'Isser
<b>Oued Hamiz</b>	Khemis El Khechna, Larbatache et Hammedi	Bassin de Hamiz
<b>Oued Boudouaou</b>	Kharrouba, Boudouaou, Boudouaou El Bahri, Corso	Vallée de Boudouaou
<b>Oued Tatareg</b>	Boumerdes	Sous bassin de Boumerdes
<b>Oued Corso</b>	Tidjelabine, Boumerdes, Corso	Sous bassin de Corso
<b>Oued Boumerdes</b>	Tidjelabine, Boumerdes	Sous bassin de Boumerdes

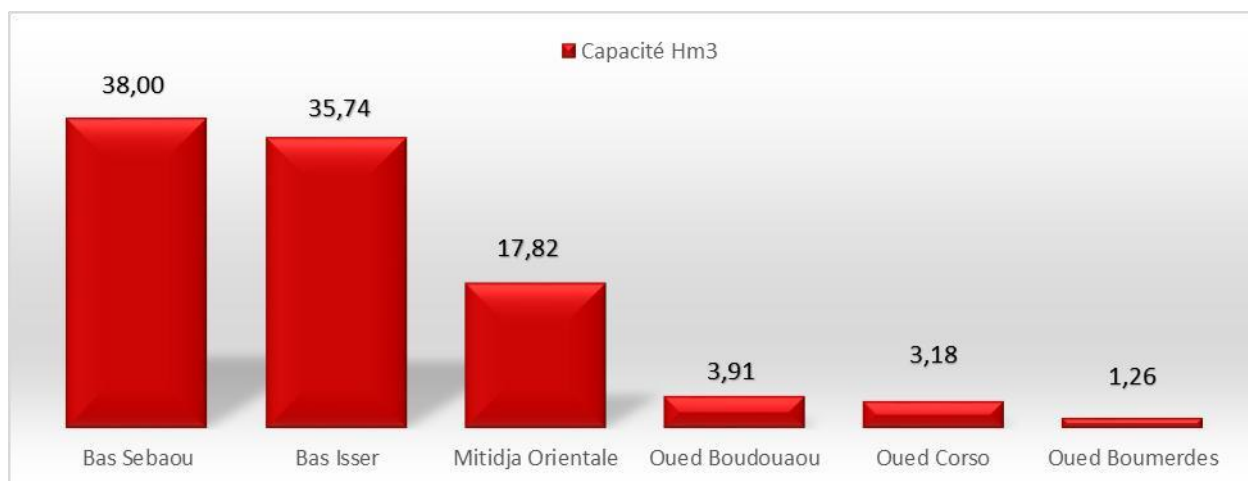


### c. Ressources en eau mobilisées :

Communes	Ressources en eau effectivement mobilisées				
	Total	Barrages	Eaux souterraines	Retenues collinaires	Sources
Communes alimentées à partir de la nappe du bas Sebaou					
Naciria	2,321	1,680	0,601	0,040	-
Ouled Aïssa	0,330	-	0,240	0,090	-
Baghlia	1,978	-	1,5930	0,3850	-
Sidi Daoud	4,662	1,160	3,502	-	-
Taourga	1,092	-	1,051	-	0,041
Dellys	0,434	-	0,434	-	-
Ben Choud	1,232	-	1,232	-	-
Afir	0,360	-	0,360	-	-
Communes alimentées à partir de la nappe du bas Isser					
Thenia	0,270	-	0,270	-	-
Souk El Had	2,094	-	2,094	-	-
Ammal	0,030	-	0,03000	-	-
Beni Amrane	3,206	1,380	1,826	-	-
Isser	4,250	-	4,170	0,080	-
Si Mustapha	3,700	-	3,700	-	-
Chabet El Ameur	0,334	-	0,270	0,06	0,004
Timezrit	0,160	-	-	-	0,160
Bordj Menaiel	3,580	-	3,580	-	-
Legha ta	8,490	-	8,340	0,150	-
Djenet	3,457	1,630	1,750	0,075	0,0016
Zemmouri	4,295	-	4,120	0,175	-
Communes alimentées à partir de la nappe de la Mitidja					
Khemis El Khechna	15,425	-	15,295	0,130	-
Hammadi		-			-
Ouled Moussa		-			-
Laarba ta che	4,800	4,1600	0,460	0,180	-
Ouled Hedadj	8,480	-	8,430	-	-
Commune alimentée à partir de la nappe de Oued Boumerdes					
Boumerdes	0,210	-	0,210	-	-
Tidjelabine	1,292	-	1,292	-	-
Commune alimentée à partir de la nappe de Oued Corso					
Corso	1,5575	-	1,429	0,13	0,00
Communes alimentées à partir de la nappe de Oued Boudouaou					
Boudouaou	8,730	-	8,730	-	-
Boudouaou El Bahri	8,145	-	8,040	-	0,11
El Kharrouba	1,070	-	1,070	-	-
Bouzegza Keddara	177,151	176,70	0,450	-	-

#### d. Capacité des aquifères de la wilaya :

AQUIFÈRES	CAPACITES (HM <sup>3</sup> )
Bas Sebaou	38,00
Bas Isser	35,74
Mitidja orientale	17,82
Oued Boudouaou	3,91
Oued Corso	3,18
Oued Boumerdes	1,26
TOTAL	99,91



Capacités des aquifères de la wilaya de Boumerdes

#### **1.2. Les potentialités agricoles-année 2018** (Source : DPSB/DSA)

La wilaya de Boumerdes dispose d'un potentiel agricole considérable en termes de terres agricoles dont l'essentiel est situé dans la vallée du bas Isser, la plaine du Sabaou et le périmètre du Hamiz (plaine de la Mitidja Est).

La wilaya est classée en zone A à fortes potentialités agricoles, propice à la pratique de la polyculture. Aussi, l'agriculture constitue la vocation principale de la wilaya.

Le secteur agricole se caractérise par:

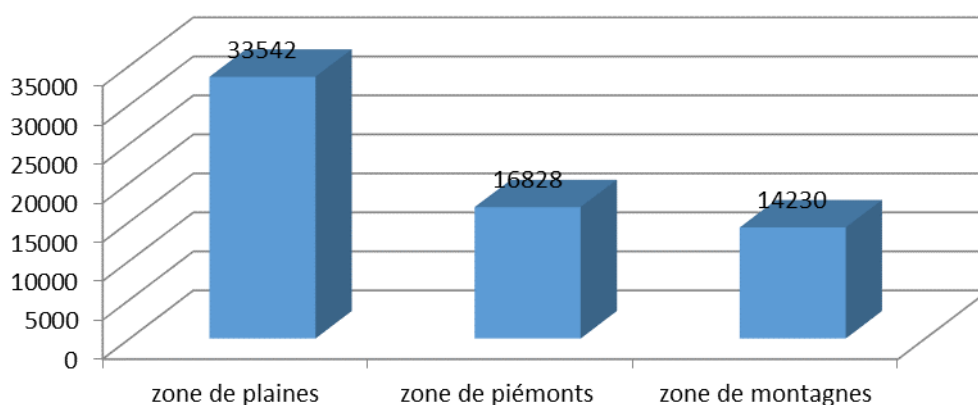
- Une superficie agricole totale (SAT) de l'ordre de **99 592 ha** ;
- Une superficie agricole utile (SAU) s'élevant à **62 957 ha** dont :
  - **33 542 ha** (52%) en zone de plaines
  - **16 828 ha** (26%) en zone de piémonts
  - **14 230 ha** (22%) en zone de montagnes ;
- La dominance des cultures maraîchères qui occupent une superficie de **16 902 ha**, soit 26,85 % de la SAU et les cultures fourragères qui s'étalent sur **12 861 ha**, soit 20,43 % de la SAU ;
- Une superficie des pacages et parcours de **10 742 ha** ;
- Une superficie des terres improductives de **23 956 ha** ;
- Un parc forestier de **22 951,49 ha** disposant d'appréciables potentialités mellifères en zones de piémonts et de montagnes ;
- Des ressources importantes en eau dont la mobilisation permettrait l'augmentation des superficies irriguées qui ne couvrent que **26 055 ha**, soit 41,39% de la SAU ;
- Une main d'œuvre jeune qui peut être fixée sur les terres par des incitations, à savoir les concessions agricoles et les autorisations d'usage pour les forêts ;

Aussi, Le dispositif de financement de l'agriculture à travers les différents modes institués (FNRPA, SYRPALAC, etc.) a eu un impact positif sur les productions et a induit un regain d'intérêt et d'engagement des agriculteurs.

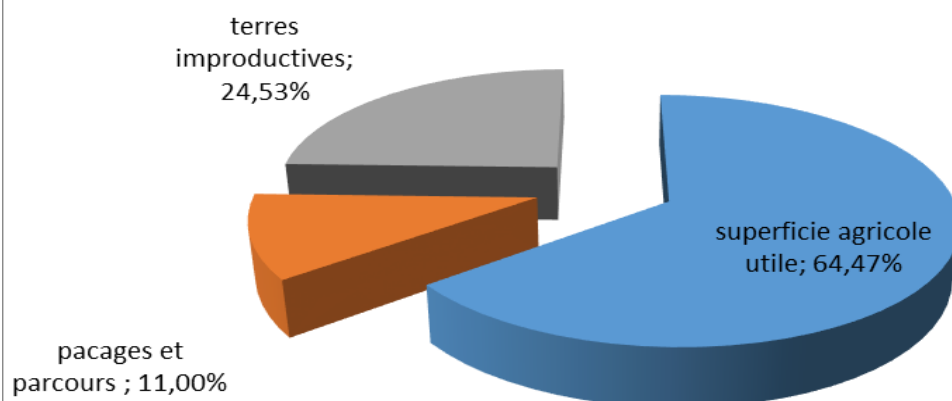
- **Caractéristiques des exploitations agricoles**

- Nombre d'exploitations agricoles : **24 864** ;
- Nombre d'exploitations agricoles collectives (EAC) : **766** ;
- Nombre d'exploitations agricoles individuelles(EAI) : **4 221** ;
- Nombre de fermes pilotes : **03** ;
- Nombre de stations ITCMI : **01** ;
- Nombre d'exploitations privées : **19 160**.

### Répartition de la Superficie Agricole Utile (ha)



### Répartition de la Superficie Agricole Totale (ha)



- **Production végétale - campagne agricole 2018/2019** :(Source : DSA)

Spécifications	Superficies occupées (Ha)	Production (Quintaux)	Rendement (Quintaux/Ha)
Céréales	40 072	110 055	27
Légumes secs	531	7 468	14
Agrumes	2 023	449 549	222
Cultures maraîchères	16 902	4 125 140	244
Raisin de table	11 793	2 566 914	218
Oliviers	7 341	37 303	05
Fruits à noyau et à pépins	2 354	267 787	114
Fourrage	12 861	708 445	55

**e. Cheptel- campagne agricole 2018/2019 :** (Source : DSA):

- Bovins : **25 060** têtes dont 12 931 têtes de vaches laitières ;
- Ovins : **35 399** têtes dont 13 569 brebis ;
- Caprins : **4 329** têtes dont 2 050 chèvres ;
- Apiculture : **88 014** de ruches pleines;
- Poulet de chair : **3 672 668** sujets ;
- Poules pondeuses: **80 750** sujets ;
- Dinde : **108 450** sujets.

**f. La production animale :**

- Viandes rouges : **81 042 quintaux** ;
- Viandes blanches : **78 749 quintaux** ;
- Lait: **43 629 litres** dont 13 361 destinés aux laiteries ;
- Miel : **1 790 quintaux** ;
- Laine : **466 quintaux** ;
- Oeufs : **84 292 890 unités.**

**1.3. Les mines – année 2018 (Source : DPSB/DI) :**

La wilaya dispose de substances utiles telles que les argiles et quelques boutonnières de Socle (calcaires marmorisés, marbre...) auxquels s'associent des corps magmatiques (granite, rhyolite, basalte...).

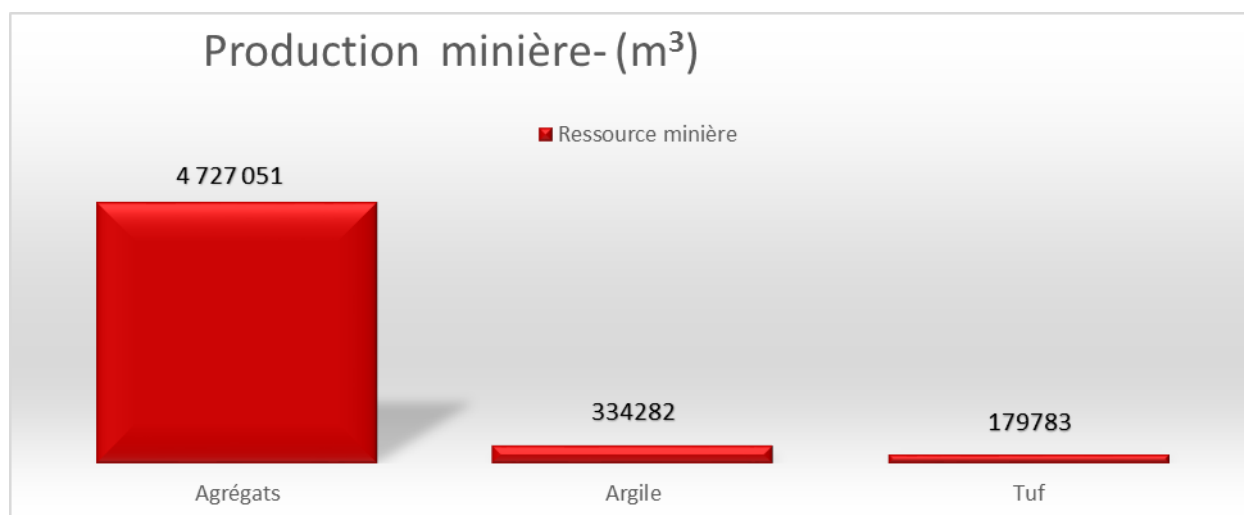
Elle dispose, aussi, de réserves satisfaisantes en substances utiles nécessaires à la production d'agrégats : les calcaires des massifs de Bouzegza Keddara, de Kharrouba et de Djinet.

Les argiles largement développées dans la région de Boudouaou et Corso constituent la base de la matière première de la production de briques et de tuiles (les ressources de Boudouaou sont très importantes).

Les deux gîtes de calcaires pour agrégats de Djebel Bouzegza et de la région du Figuier pourraient éventuellement servir à la fabrication de ciment.

Les ressources minières de la wilaya sont exploitées par 24 exploitants. Les principales substances sont constituées :

- Des agrégats à Bouzegza Keddara, Si Mustapha, El Kharrouba et Ammal ;
- De l'argile à Boudouaou et Corso ;
- Du tuf de Si Mustapha, Thenia, Zemmouri et Boudouaou.



Production minière de la wilaya de Boumerdes- année 2018

## 2. Les potentialités halieutiques

### a. Aquaculture-année 2020 (Source : PATW)

En plus des sites favorables pour la pisciculture d'eau douce (barrages, retenues collinaires et oueds), la wilaya de Boumerdes compte un nombre important de sites exploitables pour l'élevage des poissons et des crustacés. Ces sites sont propices à la réalisation de fermes marines et à l'aménagement des embouchures d'oueds telles qu'Isser et Sebaou, pour l'élevage et le grossissement de la crevette ainsi que la pêche de l'anguille.

### b. Production halieutique

En 2018, la production halieutique a atteint **5 710,120 tonnes**, toutes espèces confondues.

Cette production, essentiellement dominée par l'espèce des poissons bleus, est répartie par port comme suit:

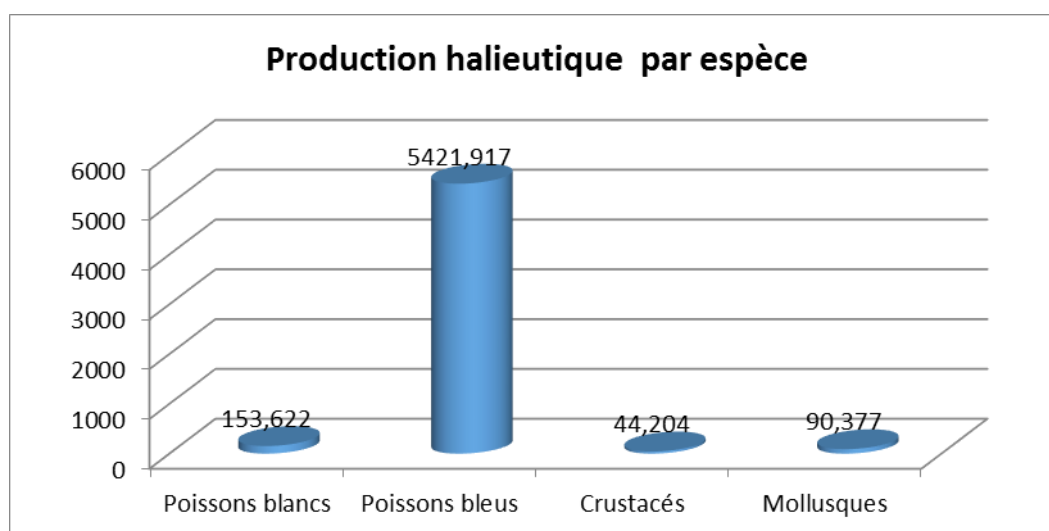
Espèces	Ports de pêche			Total (Tonnes)
	Zemmouri	Dellys	Djinet	
Poissons blancs	44,129 T	92,519 T	16,974 T	153,622 T
Poissons bleus	2 865,508 T	2 251,582 T	304,827 T	5421,917 T
Crustacés	18,190 T	13,160 T	12,854 T	44,204 T
Mollusques	24,922 T	38,951 T	26,504 T	90,377 T
<b>Total</b>	<b>2 952,749 T</b>	<b>2 396,212 T</b>	<b>361,159 T</b>	<b>5710,120 T</b>

### c. Production totale de la wilaya :

Années	Production débarquée au niveau des ports (Tonnes)	Production débarquée au niveau des sites d'échouage (Tonnes)	Production sous-marine et pêche à la ligne (Tonnes)	Production aquacole (Tonnes)	Production totale de la wilaya (Tonnes)
2017	4 645	700	/	159	5 504
2018	5 710	1 200	200	45	7 155
Ecart Positif					+ 1 651 (+30%)

### d. Quelques indicateurs socio-économiques :

Indicateurs	Unité	Année 2017	Année 2018
Production halieutique	T/an	5 345	7 110
Production aquacole	T/an	159	45
Production totale de la wilaya	T/an	5 504	7 155
Taux de croissance annuelle de la production	%	+ 04%	+ 30%
Consommation moyenne	Kg/hab/an	4,13	5,37
Productivité moyenne des marins	Kg/marin/mois	290	345
Flottille	Nombre d'unités	555	577
Sorties	Nombre	35 589	33 955
Formation	Nombre	222	95
Emplois générés	Nombre	92	181
Volume froid	M <sup>2</sup>	14 197	15 318



Répartition de la production halieutique par espèce

### 3. Les potentialités touristiques (Source : DPSB/DTA)

La wilaya de Boumerdes dispose de grandes potentialités touristiques représentées notamment par une grande variété de paysages naturels alternant plaines côtières, vallées, montagnes, massifs boisés et hautes plaines, plages, etc. et des sites archéologiques très intéressants.

#### 3.1. Sites touristiques de la wilaya :

Communes	Lieux	Types de sites
Dellys	Casbah Dellys centre	Casbah de Dellys et un site archéologique
Bordj Menaïel	Bordj Menaïel	Une tour ; des vestiges romains
Thenia	Thenia	Maçonnerie romaine
Si Mustapha	Si Mustapha	Vestiges romains
Zemmouri	Zemmouri El Bahri	Vestiges des époques médiévale et romaine
Isser	Isser	Vestiges romains
Bouzegza Keddara	Keddara	Gorges et barrage de Keddara

#### 3.2. Les zones d'expansion touristique (ZET)

La wilaya de Boumerdes compte dix (**10**) ZET totalisant une superficie de **4 512 ha**.

- Daira de Boudouaou : 01 ZET de 419 ha ;
- Daira de Boumerdes –Thenia : 03 ZET de 542 ha ;
- Daira de Bordj Ménaïel : 03 ZET de 2 731 ha ;
- Daira de Baghlia : 01 ZET de 520 ha ;
- Daira de Dellys : 02 ZET de 300 ha.

#### 4. Les zones d'expansion de sites touristiques (ZEST) :



La wilaya de Boumerdes compte treize (13) ZEST totalisant une superficie de 4 893, 30 Ha.

Zones d'expansion de Sites Touristiques (ZEST)	Localisation (lieux et communes)	Superficie totale (HA)
Boudouaou El Bahri	Boudouaou El Bahri	419
Corso1	Corso	173
Corso2	Corso	226
El Kerma Ouest	Boumerdès	175
El Kerma Est	Boumerdès /Thenia	194
Zemmouri Ouest	Zemmouri/thenia	406
Zemmouri Est	Zemmouri	1 862
Thénia	Ammal	15,30
Khemis el Khechna	Larbatache	140
Cap Djinet	Djinet	463
Sebaou	Sidi Daoud	520
Takdempt	Dellys	162,5
Salines	Afir/Dellys	137,5
<b>Total</b>	<b>13 Zones</b>	<b>4 893,30</b>

### 3.3. Les sites proposés comme nouvelles ZEST (Source : DTA)

Sites proposés	Localisation (lieux et communes)	Superficie totale (HA)
Bouzegza Keddara	Draa Lahfa	47
Khemis el Khechna	Barrage Hamiz	12,4
	Ouled Mammar	24,4
Ammal	El Kahlaa	19
	Bouissghi (Barrage Beni Amrane)	16
Naciria	Zone Ighil	16
<b>Total</b>	<b>8</b>	<b>134,8</b>



Carte de localisation des zones d'expansion de sites touristiques  
- wilaya de Boumerdes

### 3.4. **Nouvelles zones d'expansion touristique en zones de montagne :**

Dans le but de diversifier les produits touristiques autres que balnéaires, huit (08) sites ont été proposés pour étude et aménagement et classement comme nouvelles zones d'expansion touristique en zones de montagne, il s'agit :

- Du site : Draa Lahfa à Bouzegza Keddara, d'une superficie de 47 Ha ;
- Des sites : Barrage hamiz, Ouled Mammam et El Kahla (Zima) à Larbatache, d'une superficie totale de 52,8 Ha ;
- Du site : Source Thellath à Ammal, d'une superficie de 22,5 Ha, propice au développement du tourisme thermal ;
- Du site : zone Ighil à Naciria, d'une superficie de 16 Ha ;
- Des sites : Bouissghi (barrage Beni Amrane) et El Kelaa à Beni Amrane, d'une superficie totale de 35 Ha.

### 3.5. **Développement du tourisme thermal**

- Le site de la zone Ighil à Naciria, d'une superficie de 16 Ha ;
- Les sites de Bouissghi (barrage Beni Amrane) et d'El Kelaa à Beni Amrane, d'une superficie totale de 35 Ha.

### 3.6. Equipements d'hébergement :

La wilaya de Boumerdes dispose de :

- 20 établissements hôteliers d'une capacité totale de 3 088 lits ;
- Les hôtels non classés sont au nombre 05 et totalisent une capacité théorique de 1 859 lits ;
- 07 campings familiaux d'une capacité de 4 990 lits sont aussi enregistrés.

Aussi, les structures d'accompagnement relevant du secteur du tourisme comptent 51 agences de tourisme.

## 4. Les services (Source : DPSB/DFEP/DSP)

### 4.1. Education-rentree scolaire 2017/2018 :

#### a- Enseignement primaire :

- Nombre d'établissements scolaires : **382** ;
- Nombre de salles de classe : **3 502** ;
- Nombre d'élèves scolarisés : **129 600** élèves ;
- Nombre d'enseignants : **4 640** ;
- Moyenne d'occupation des salles de classe : **37 élèves/salle.**
- Moyenne d'encadrement : **28 élèves/enseignant** ;
- Taux global de scolarisation des enfants âgés de 06 ans : **93,64 %** ;
- Nombre de cantines scolaires : **146** pour 58 347 bénéficiaires.

#### b- Enseignement moyen :

- Nombre d'établissements scolaires : **108**;
- Nombre de salles de classe : **1 969**;
- Nombre d'élèves scolarisés : **79 068** élèves ;
- Nombre d'enseignants : 2 128;
- Moyenne d'occupation des salles e classe : **41 élèves/salle.**
- Moyenne d'encadrement : **23 élèves/enseignant** ;
- Nombre de demi-pensions : **61** pour 18 311 bénéficiaires.

#### c- Enseignement secondaire :

- Nombre de lycées: **51**;
- Nombre de salles de classe : **968**;
- Nombre d'élèves scolarisés : **27 123** élèves ;
- Nombre d'enseignants : **2 128**;
- Moyenne d'occupation des salles de classe : **29 élèves/salle.**
- Nombre de demi-pensions : **42** pour 10 367 bénéficiaires.

#### 4. Enseignement supérieur – rentrée universitaire 2019/2020:

La wilaya de Boumerdes dispose d'une (01) université, l'Université M'hamed Bouguera qui compte **cinq** (05) **facultés** et **un** (1) **institut**, à savoir les facultés des Sciences, des Sciences de l'Ingénieur, des Hydrocarbures et de la Chimie, des Sciences Economiques, Commerciales et des Sciences de Gestion et la Faculté de Droit (campus de Boudouaou) ainsi que l'Institut de Génie Electrique et Electronique .

Le nombre des étudiants s'élève à 30 516 et celui des enseignants à **1 925** enseignants dont **1 490** permanents, **158** vacataires internes et **277** vacataires externes.

<b>Structures</b>	<b>Nombre</b>	<b>Capacité totale (places)</b>
Salles de conférences	20	2 461
Centres de calcul et salles internet	09	209
Amphithéâtres	48	11 594
Salles de cours, salles de travaux pratiques et salles de travaux dirigés	526	18 436
Salles de dessin	05	100
Ateliers	04	180
Laboratoires	86	1 338

#### 5. Formation professionnelle

Le secteur de la formation et de l'enseignement professionnels de la wilaya de Boumerdes dispose d'un réseau d'établissements de formation et autres structures couvrant presque la totalité des communes. En outre, l'ouverture sur l'environnement économique à travers une étude permanente des besoins des opérateurs économiques en termes de nouvelles qualifications demeure l'un des objectifs essentiels du secteur.

Ce secteur compte :

- **Dix-neuf (19)** CFPA d'une capacité d'accueil totale de 5 300 places ;
- **Six (06)** annexes rattachées aux CFPA d'une capacité d'accueil totale de 720 places ;
- **Quatre (04)** Instituts Nationaux Supérieurs de la Formation Professionnelle d'une capacité d'accueil de 2150 places ;

Les infrastructures du secteur totalisent 217 salles, 165 ateliers et 20 réfectoires ;

Les modes de formation pratiqués sont La formation résidentielle (3 546 stagiaires), l'apprentissage (7 081 stagiaires) et la formation à distance.

## 6. Secteur de la santé

La wilaya de Boumerdes dispose de :

- **03** établissements publics hospitaliers (EPH) ;
- **04** établissements publics de santé à proximité (EPSP) ;
- **13** maternités ;
- **34** polycliniques ;
- **102** salles de soins ;
- **30** laboratoires d'analyses médicales.

## 5. Les infrastructures de base existantes (Source : DPSB/DTP)

### 5.1. Le réseau routier :

Désignation	Longueur (km)
Autoroute Est-Ouest	56.5
Routes nationales	281.965
Chemins de wilaya	383,664
Chemins communaux	1348.51 dont 1 547 Km de pistes
<b>TOTAL</b>	<b>2070.639</b>

### L'état du réseau routier :

- En bon état : **75%** du réseau ;
- Etat moyen : **16%** du réseau ;
- En mauvais état : **09%** du réseau.

La wilaya se caractérise par un réseau routier relativement dense dominé par des axes de dimensions nationale et régionale dont :

- La voie express Thenia-Alger : elle est formée par la **RN61** et la **RN5**. Elle traverse la wilaya sur une longueur de **21,36 Km**.
- La route nationale **N°5** : elle traverse la wilaya sur une longueur de **38 Km** et dessert les agglomérations de Boudouaou, Thenia, Beni Amrane et Ammel ;
- La voie express Thenia-Tizi ousou (**RN12**) : cette route express deux fois deux voies (2×2) traverse la wilaya sur une longueur de **27,5 Km** et dessert les agglomérations de Si Mustapha, Isser, Bordj Ménaiel et Naciria ;
- La route nationale **N°24** : elle relie la wilaya d'Est en Ouest sur une longueur de **79 Km** et dessert les agglomérations de Corso, Boumerdes, Zemmouri, Cap Djinet et Dellys.
- La réalisation de l'autoroute Est-Ouest traversant la wilaya sur un linéaire de **30 Km** ;
- La réalisation de la 2<sup>ème</sup> rocade autoroutière traversant la wilaya sur **22 Km**.

## 5.2. Le réseau ferroviaire

La wilaya est parcourue dans sa partie centrale par un réseau ferroviaire qui s'étend sur une longueur de **67,5 Km** dont **7,5** en voie double.

Aussi, il a été procédé à l'électrification de la ligne Thenia–Alger.

Le réseau ferroviaire de la wilaya de Boumerdes est réparti en trois (03) tronçons :

- Le tronçon à voie double électrifié de **20,5 Km** reliant Boudouaou à Thenia ;
- Le tronçon de **17,20 Km** reliant Thenia à Ammal sur une seule voie ;
- Le tronçon Thenia - Naciria d'une seule voie et long de **29,5 Km**.

## 5.3. Le réseau portuaire :

La wilaya de Boumerdes dispose de trois (03) ports :

- **Port de Dellys** : construit en 1952, il est abrité par la pointe de Dellys qui le protège des fortes houles de l'Ouest et du Nord. C'est un port mixte : pêche et commerce. Il se situe à **58 Km** du chef-lieu de la wilaya et à **46** à l'est de Zemmouri ; sa flottille est composée de **162** unités de pêche ;
- **Port de Zemmouri** : il est situé à **48 Km** à l'est de la capitale Alger et à **12 Km** à l'est du chef-



lieu de la wilaya ; sa capacité est de **183** unités de pêche ;

- **Port de Djinet** : il est situé à **35 Km** à l'est du chef-lieu de la wilaya ; c'est un port en voie d'achèvement d'une capacité de **115** unités de pêche.



## 6. AEP/Assainissement/Hydraulique

(Source : DPSB/DRE)

### 6.1. Alimentation en Eau Potable :

- Taux de raccordement en AEP : **96 %** ;
- Longueur du réseau d'AEP adduction : **934 km** ;
- Longueur du réseau d'AEP distribution : **1 933 km** ;
- La dotation moyenne en eau potable s'élève à **180 litres/jour/habitant** ;
- Les capacités de stockage en eau potable (châteaux d'eau et réservoirs) pour l'ensemble de la wilaya s'élèvent à **237 171 m<sup>3</sup>**.

### 6.2. Assainissement (Source : DPSB/DRE):

- Longueur du réseau d'assainissement : **2 027,68 Km** ;
- Taux de raccordement au réseau assainissement : **86,50%** ; le taux le plus faible est enregistré au niveau de la commune de Chabet el Aneur (47,50%).

### 6.3. Stations d'épuration :

La wilaya de Boumerdes dispose de trois (**04**) stations d'épuration (STEP) opérationnelles :

**La STEP de Boumerdes** : est située dans la commune de Boumerdes et s'étend sur une superficie de 34 966,15 m<sup>2</sup> ; sa capacité de traitement est de **75 000 Eq/hab** ; elle a été conçue pour protéger le milieu récepteur, en l'occurrence la mer Méditerranée.

**La STEP de Boudouaou** : mise en service en 1986, elle est la plus importante infrastructure de production des eaux conventionnelles alimentant la capitale Alger. Elle est alimentée à partir du barrage de Keddara.



**La STEP de Zemmouri :** elle est implantée dans la commune de Zemmouri, s'étend sur une superficie de 56036.30 m<sup>2</sup> et a été mise en service en 2001. Sa capacité de traitement est de **25 000 Eq/hab** et elle a été conçue pour protéger le milieu récepteur, en l'occurrence Oued Araar.



**La STEP de Thénia :** mise en service en **2001**, elle s'étend sur une superficie de 25 784,33 m<sup>2</sup> et sa capacité de traitement est de **30 000 Eq/hab**.

#### 6.4. Stations de dessalement

La wilaya dispose d'une station de dessalement située à Cap Djinet, d'une capacité de **100 000 m<sup>3</sup> jour**.




#### 6.5. Barrages

Barrages existants	Localisation (commune)	Capacité à plein (M <sup>3</sup> )
Bouzegza Keddara	Kherrouba	142 391 000
Hamiz	Khemis El Khechna, Larbatache	15 527 000
Beni Amrane	Beni Amrane	11 850 000
Chender	Naciria	1 380 000
Sahel Bouberek	Sidi Daoud	3 700 000
Cap Djinet	Djinet	2 820 000

Capacités des barrages de la wilaya de Boumerdes





**Barrage de Keddara**



**Barrage de Beni Amrane**

**7. Énergie :** (Source : DPSB/ DE)

- Longueur totale du réseau de distribution d'électricité : **12 376 km** ;
- Taux d'électrification urbain : **98,70 %** ;
- Longueur totale du réseau de distribution de gaz : **5 520,21 km** ;
- Taux de couverture en gaz de ville : **80 %**.

➤ **Centrales électriques :**

La wilaya de Boumerdes compte une méga-centrale électrique qui fonctionne en cycle combiné (gaz naturel et gasoil) ; elle est située à Cap Djinet et s'étend sur une superficie de **18 ha**; sa capacité de production dépasse les **1 130 Méga Watts**.



## 8. Environnement/ Déchets urbains (Source : DPSB/Direction de l'Environnement)

Décharges contrôlées	Dépôts d'ordures	Etablissements classés polluants	Zones de gravats	STEP	Bassins de décantation	CET	Nombre de plages autorisées à la baignade	Nombre de plages interdites à la baignade
	28	87		4		3	44	24

## 9. Télécommunication

- Nombre d'accès filaires : **105 904**
- Nombre d'accès FTTH déployés : **7 334**
- Nombre d'accès TDM : **1 846**
- Nombre d'accès internet : **105 856**
- Nombre de station 4G LTE : **52**
- Nombre d'accès radio 4G LTE : **31 200**
- Taux de couverture 4G LTE : **95%**
- Taux de couverture téléphonique : **98%**
- Fibre optique déployée : **1 100 km**

## Partie IV/ Économie de la wilaya

1. Principaux indicateurs économiques des établissements industriels de la wilaya par grands secteurs- Année 2018 :

Branches	Nombre d'entreprises	Nombre d'employés
Matériaux de construction (ISMME)	118	2 186
Chimie, caoutchouc, plastique	201	1 938
Industries agroalimentaires	78	1 520
Industries du textile et cuir	312	1 946
Industries du bois et papier	62	351
Industries diverses	229	259
	21	201

L'activité industrielle de la wilaya est essentiellement orientée vers la PME/PMI avec l'existence d'unités de dimensions régionale et nationale ;

Dénomination	Statut juridique	Localisation (commune)	Principales productions
SOCOTHYD	Public	Isser	Produits parapharmaceutiques
EAWA	Public	Si Mustapha	Appareils de cuisson
SONARIC	Public	Si Mustapha	Cuisinières domestiques
Groupe ENAVA SOMIVER	Public	Thénia	Verre plat, miroiterie, verrerie laboratoire
Laiterie Fromagerie de Boudouaou	Public	Boudouaou	Lait et produits laitiers
Société ORFEE (groupe BCR)	Public	Bordj Menaiel	Articles en INOX
ERIAD Baghlia	Public	Baghlia	Semoule et farine
SARL Corso CERAM	Privé	Corso	Carreaux céramique
SARL Céramique Boumerdes	Privé	Isser/ Tidjelabine	Céramique
LPA	Privé	Boudouaou	Produits pharmaceutiques
Société Algérienne de Production de l'Electricité	Public	Cap Djinet	Production de l'énergie électrique

EURL IRS DERICHE	Privé	Boumerdes	Gazon synthétique (pour pistes d'athlétisme, notamment)
SARL Froid et Chaud du Nord (FC Nord)	Privé	Hammadi	Appareils électroménagers
SARL MANUCA	Privé	Naciria	Chaussures classiques/de sécurité
SARL SOBCO	Privé	Kharrouba Boudouaou	Chocolat/ biscuits
SARL EL WAHA International	Privé	Ouled Moussa	Parfumerie cosmétiques et
SOFI CLEF	Privé	Si Mustapha	Quincaillerie
SARL ISO-9 International	Privé	Isser	Biscuits
SPA GRD LA BELLE	Privé	Ouled Moussa	Sucre raffiné
SARL SOFAMAR	Privé	Hammadi	Margarine
SARL BRIQUETRIE TIDJELABIN	Privé	Tidjelabine	Brique
SARL AFITEX	Privé	Kharrouba	Géotextiles
UTE OYM CDJ	Partenariat algéro-espagnol	Cap Djinet	Eau potable à partir d'eau de mer dessalée
SPA N'GAOUAS CONSERVES	Privé	Khemis el Khechna	Jus
SARL KAOUA FOOD	Privé	Hammadi	Confiseries (chocolat et bonbons)
GROUPE GAZELLE	Privé	Khemis el Khechna	Cabines sahariennes
SARL Système de Construction et de Galvanisation	Privé	Khemis el Khechna	Charpentes et pylônes
SARL AFITEX	Privé	Kharrouba	Géotextiles

## Partie V : Foncier industriel

### 1. Nouvelles Zones industrielles -2019 (Sources : DI/ANIREF) :

Zone industrielle	Superficie Totale	Nombre total de projets	Nombre de projets implantés
LARBAATACHE	136 HA 91 AR 00 CA	148	35

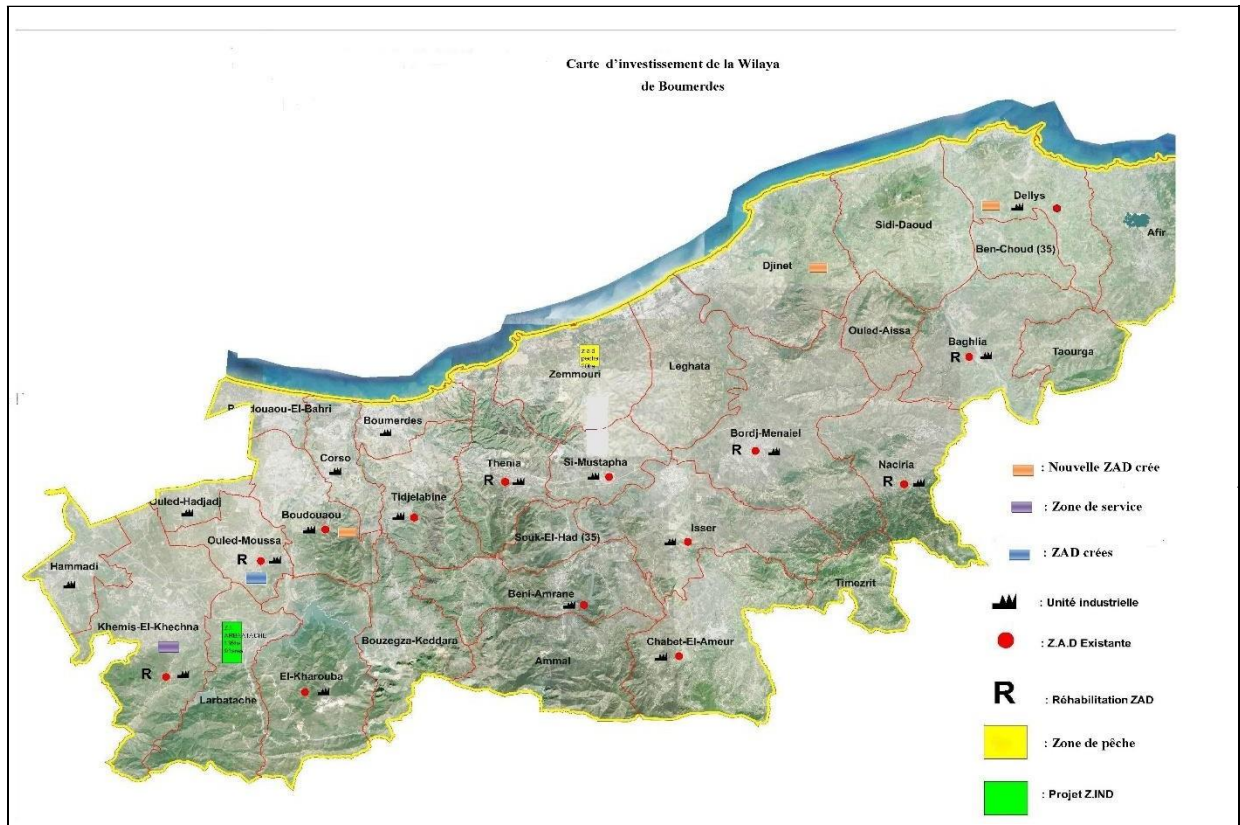


Carte de localisation de la nouvelle zone industrielle de Larbaatche

### 2. Zones d'activités existantes : (Source : DPSB/DI)

Au nombre de **23** et réparties sur **17** communes, les zones d'activité couvrent une superficie de **339 Ha 04 Are 50 CA** ; **625** projets y sont implantés et sont en phase d'exploitation.

N°	Zones d'activités	Superficie totale	Nombre projets implantés	Gestionnaire de la zone
01	KHEMIS EL KHECHNA	11 HA 59 ARE 68 CA	17	AGRF
02	BOUDOUAOU	03 HA 77 ARE 00 CA	15	
03	SI MUSTAPHA	11 HA 14 ARE 00 CA	09	
04	ISSER	15 HA 00 ARE 50 CA	21	
05	BENI AMRANE	03 HA 47 ARE 60 CA	10	
06	THÉNIA	04 HA 28 ARE 40 CA	04	
07	TAOURGA	05 HA 23 ARE 75 CA	06	
08	SOUK EL HAD	05 HA 45 ARE 00 CA	01	
09	CHABET EL AMEUR	01 HA 80 ARE 96 CA	09	
10	NACIRIA	10 HA 29 ARE 17 CA	26	
11	NACIRIA EXTENTION	06 HA 77 ARE 92 CA	12	
12	BAGHLIA	13 HA 30 ARE 00 CA	27	
13	DELLYS	23 HA 30 ARE 05 CA	34	
14	OULED MOUSSA	09 HA 40 ARE 00 CA	01	
15	OULED MOUSSA	17 HA 70 ARE 00 CA	19	
16	TIDJELABINE	07 HA 02 ARE 00 CA	06	
17	BORDJ MENAIEL	10 HA 90 ARE	65	
18	KHEMIS EL KHECHNA	14 HA 69 ARE 13 CA	40	
19	KHARROUBA	05 HA 87 ARE 56 CA	15	
20	OULED MOUSSA	05 HA 51 ARE 96 CA	22	
21	TIDJELABINE	11 HA 28 ARE 02 CA	23	
22	BORDJ MÉNAIEL 02	06 HA 17 ARE 88 CA	57	
23	BORDJ MÉNAIEL 03	05 HA 70 ARE 00 CA	19	
24	BAGHLIA	04 HA 23 ARE 12 CA	07	DOMAINES
25	KHEMIS EL KHECHNA ZONE DE SERVICE	16 HA 33 ARE 59 CA	20	
26	SOUK EL HAD MICRO ZONE	04 HA 93 ARE 86 CA	08	
27	EL MERDJA BOUDOUAOU	08 HA 09 ARE 92 CA	09	
28	TIDJELABINE MICRO ZONE	16 HA 43 ARE 75 CA	03	
29	OULED MOUSSA SITE D'INVESTISSEMENT N°1	18 HA 19 ARE 23 CA	26	
30	OULED MOUSSA SITE D'INVESTISSEMENT N°2	17 HA 96 ARE 33 CA	31	
31	OULED MOUSSA SITE D'INVESTISSEMENT N°3	26 HA 72 ARE 50 CA	32	
32	ZEMMOURI ZONE DE PÊCHE	20 HA 25 ARE	24	
33	OULED MOUSSA ZONE DE SERVICE	05 HA 20 ARE 25 CA	07	
<b>TOTAL</b>		<b>339 HA 04 ARE 50 CA</b>	<b>625</b>	



Carte d'investissement de la wilaya de Boumerdes

## **Partie VI : Perspectives, opportunités et contraintes au développement de la wilaya**

### **Perspectives et opportunités de développement**

#### **1. Les axes d'appartenance de la wilaya de Boumerdes :** (Source : PATW)

La wilaya de Boumerdes fait partie intégrante de :

- L'axe de développement régional et d'échange Alger-Tizi Ouzou qui relie la wilaya de Boumerdes aux wilayas d'Alger et de Tizi-Ouzou, via la RN5, la RN12 et la ligne ferroviaire Alger-Tizi Ouzou, sur lequel sont greffés les pôles de Boudouaou, Boumerdes, Isser, Bordj Ménaiel et Naciria ;
- L'axe de développement régional côtier qui relie la wilaya de Boumerdes aux wilayas de Tizi-Ouzou et de Bejaia matérialisé par la RN24 incluant les pôles de Boudouaou El Bahri, Boumerdes, Zemmouri, Cap Djinet et Dellys ;
- L'axe de développement régional Boumerdes-Blida : reliant la wilaya de Boumerdes à la wilaya de Blida via la RN29A et sur lequel sont greffés les deux pôles de Ouled Moussa et Khemis El Khechna ;
- L'axe de développement régional Thénia-Bouira qui relie la wilaya de Boumerdes à celle de Bouira grâce à la RN5 et à la ligne ferroviaire Thénia-Bordj Bou Arreridj incluant les pôles de Thénia et Béni Amrane ;
- L'axe de développement local qui relie Naciria (ville nouvelle) à Dellys (pôle à vocation portuaire, culturel et touristique) et Baghlia (pôle secondaire), matérialisé par le CW2, la RN25 et la voie ferrée (Dellys-Draa El Mizane) ;
- L'axe de développement local qui relie Tidjelabine à Bouzegza Keddara (pôle minier) matérialisé par la RN29.

#### **2. Les grands projets prévus :**

- 13 ouvrages de stockage d'eau d'une capacité totale de 24 200 m<sup>3</sup> ;
- Extension de la STEP de Boumerdes ;
- Réalisation d'un d'hôpital psychiatrique de 120 lits à Boudouaou ;
- Réalisation de 06 stations d'épuration projetées dans les communes de Si Mustapha, Legata, Chaabet el Ameer, Ouled Hadedj, Hammadi et Ben Choud ;
- 68 projets d'investissement touristique (du secteur privé) qui contribueront au renforcement du parc hôtelier local avec une capacité supplémentaire de 7 328 lits et la création de 3 499 nouveaux emplois.



## Partie VII : Coordonnées utiles d'organismes au niveau de la wilaya

ORGANISME	TÉLÉPHONE	FAX	MAIL	ADRESSE
<b>Direction Régionale ANIREF Alger</b>	021 61 58 45	021 61 58 45	<a href="mailto:dra-alger@aniref.dz">dra-alger@aniref.dz</a>	09, rue Ali BARBAR (ex Louis ROMIEUX) -16000 Alger
<b>Wilaya</b>	024 94 91 80 024 94 92 07	024 94 92 13 / 03	<a href="http://www.wilaya-Boumerdes.dz">www.wilaya-Boumerdes.dz</a>	Boumerdes, 35000
<b>Direction des Domaines</b>	024 79 11 98	024 79 11 97	Pas de site internet	Hôtel des Finances, 02 <sup>ème</sup> étage, Boumerdes
<b>Conservation Foncière</b>	024 79 12 25 / 024 81 95 75	024 79 12 25		Bureau d'études de Boumerdes (ex rochet noir), Boumerdes
<b>Cadastre</b>	024 81 81 82 / 024 79 13 73	024 79 14 07	<a href="mailto:Dcw-Boumerdes@an-cadastre.dz">Dcw-Boumerdes@an-cadastre.dz</a>	BP 234 Frantz Fanon, 800 logts, Boumerdes
<b>Agence Foncière</b>	024 79 58 35	024 79 58 32		Siège de la Wilaya, Boumerdes
<b>Direction de l'Industrie</b>	024 79 38 18	024 79 38 19	<a href="mailto:dipmepi35@yahoo.fr">dipmepi35@yahoo.fr</a>	Cité Ibn Khaldoun 1200 logts, Boumerdes
<b>Direction des Impôts</b>	024 79 12 19	024 79 13 34		Cité Ibn Khaldoun, Boumerdes
<b>Direction de l'Énergie</b>	024 79 38 09	024 79 38 09	<a href="mailto:dde.Boumerdes@energy.gov.dz">dde.Boumerdes@energy.gov.dz</a>	Cité 1200 Logements - BP 141, Boumerdes
<b>Direction du Commerce</b>	024 94 92 60	024 94 91 31	<a href="http://www.dcwBoumerdes.dz">www.dcwBoumerdes.dz</a>	Bloc 5, cité administrative, Boumerdes
<b>Direction des Ressources en Eau</b>	024 79 58 11	024 79 58 14		Cité administrative, Boumerdes
<b>Direction de la Programmation et du Suivi Budgétaires</b>	024 79 57 92	024 79 57 93		
<b>Direction de l'Environnement</b>	024 79 30 39	024 79 38 06		Boumerdes Centre, cité de Boumerdes, Boumerdes
<b>Chambre de Commerce et d'Industrie</b>	024 79 72 69	024 79 72 70		Cité des 392 Logements, Bâtiment n° 18, entrée D, BP 33M, Boumerdes
<b>Chambre de l'Agriculture</b>	024 79 98 26 / 024 75 03 10	024 79 98 17		Résidence Belaid, cité Ain Abdallah Bâtiment F, Boumerdes
<b>Chambre de l'Artisanat et des Métiers</b>	024 91 36 64 / 024 79 39 61	024 79 39 61		Cité 12000 logements (siège de la Direction du Tourisme), Boumerdes
<b>ANDI</b>	024 94 34 47	024 94 34 46		Cité Ain Abdallah, Boumerdes
<b>DUAC</b>	024 94 76 71	024 94 76 73		Cité Frantz Fanon 800 logts, Boumerdes



*La wilaya de*  
***BOUMERDES***

*Beauté et potentialités avérées*

